



**КОМИТЕТ ИМУЩЕСТВЕННЫХ ОТНОШЕНИЙ  
АДМИНИСТРАЦИИ ПЕРМСКОГО МУНИЦИПАЛЬНОГО РАЙОНА**

**РЕШЕНИЕ**

о размещении объектов № 345

Пермский край  
Пермский район

24.05.2021

Комитет имущественных отношений администрации Пермского муниципального района разрешает Акционерному обществу «Газпром газораспределение Пермь» (ИНН 5902183841, ОГРН 1025900512670, почтовый адрес: 614000, г. Пермь, ул. Петропавловская, 43)

размещение объекта «газопровод давлением до 0,6 Мпа, для размещения которого не требуется разрешение на строительство»

на землях государственная собственность на которые не разграничена


на срок 1 год с 24.05.2021 г. по 23.05.2022 г.

Местоположение: Пермский край, Пермский район, Култаевское с/п, п. Протасы, квартал 27, к дому 24

Приложение: схема предполагаемых к использованию земель или части земельного участка.

И. о. председателя комитета  
имущественных отношений  
администрации Пермского  
муниципального района



  
(подпись, печать)

М.В. Королева



# Схема предполагаемых к использованию земель или части земельного участка

Объект: Газопровод давлением до 0,6 Мпа включительно, для размещения которого не требуется разрешения на строительство

Местоположение: расположенным по адресу: Пермский край, Пермский р-н, Култаевское с/п. п. Протасы, квартал 27, к дому 24

Площадь земель или части земельного участка, кв.м.: 90

Категория земель: земли населенных пунктов

Вид разрешенного использования: -

Описание границ смежных землепользователей:

От точки н1 до точки н2 - земли общего пользования

От точки н2 до точки н3 - земельный участок с кадастровым номером 59:32:0670001:1772


От точки н3 до точки н4 - земельный участок с кадастровым номером 59:32:0670001:1834


От точки н4 до точки н1 - земельный участок с кадастровым номером 59:32:0670001:1772


Каталог координат, м

№ точки границы	X	Y
н1	502743.93	2207190.55
н2	502753.83	2207195.81
н3	502750.31	2207202.99
н4	502740.36	2207197.68
н1	502743.93	2207190.55

### Условные обозначения:

 - предполагаемый участок земель, на которых планируется размещение объекта

 - границы и номер земельного участка, сведения о которых внесены в ЕГРН

 - границы и номер объекта капитального строительства, сведения о которых внесены в ЕГРН

 - зоны с особыми условиями использования территории, сведения о которых внесены в ЕГРН

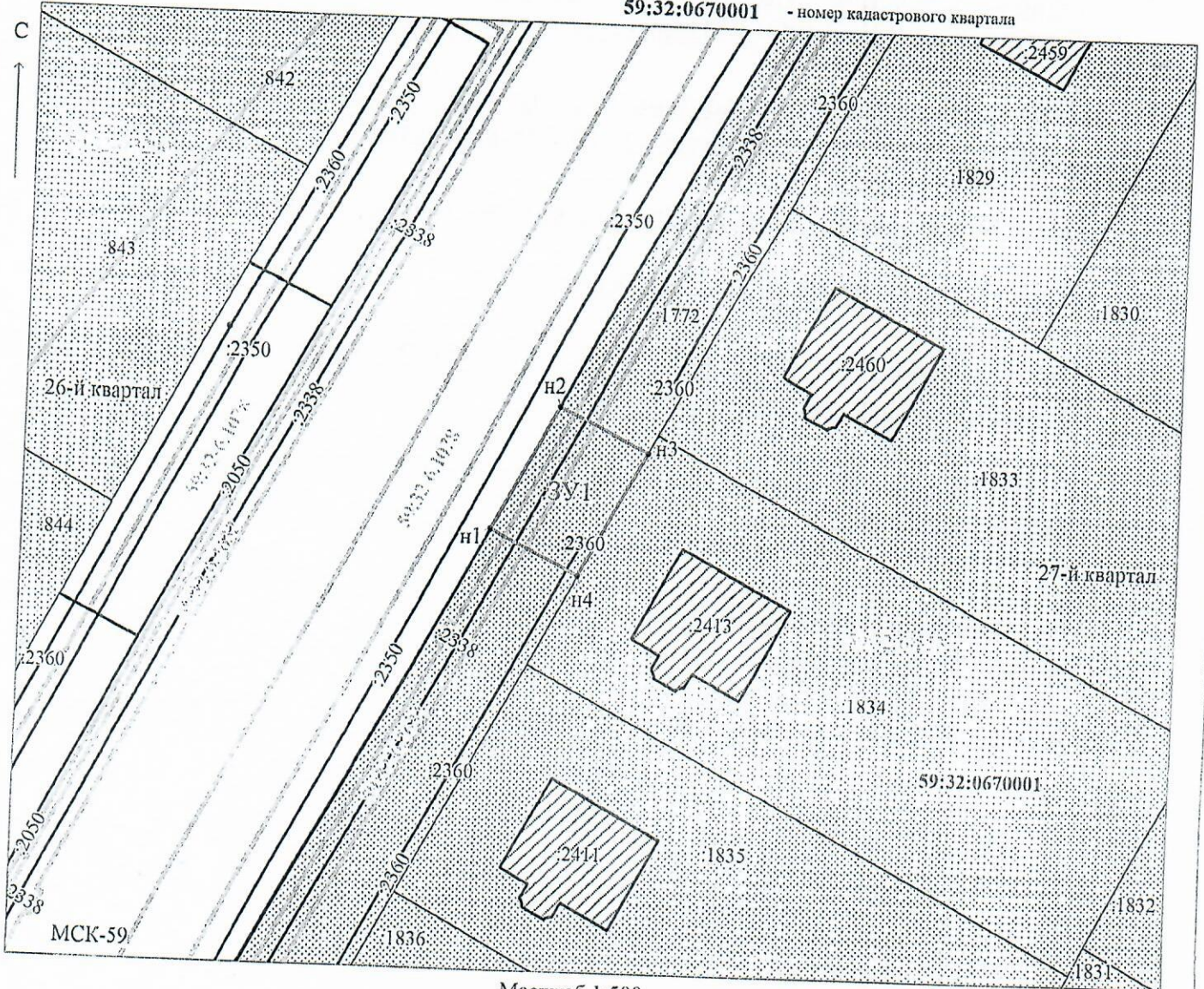
:ЗУ1

• н1

- обозначение запрашиваемого земельного участка

- характерная точка границ земель или части земельного участка

59:32:0670001 - номер кадастрового квартала



Масштаб 1:500

Заявитель: \_\_\_\_\_

МП

/ Егошина И.В.

(подпись, расшифровка подписи)

(для юридических лиц  
и индивидуальных предпринимателей)